

*Vi auguriamo un piacevole soggiorno*

B&B Fiera Milano Rho  
Via Sempione 135/A- Pero  
Tel.+39 3480785651



Dove siamo

Come raggiungere Fiera Milano Rho

Come raggiungere Fiera Milano City

Centro commerciale più vicino


Lavanderia – Farmacia – Ospedale

Pizzeria

Cosa visitare a Milano

Le zone della “movida” milanese e  
dello shopping

Numeri utili e di emergenza



# Dove siamo

Ci troviamo nel comune di Pero a 500 metri da Milano città  
Il nostro indirizzo è Via Sempione 135/A – Pero ☎ +39 3480785651  
L'ingresso di Fiera Milano Rho dista circa 1000 metri  
La fermata di Metropolitana "Pero" linea rossa si trova a 250 metri




## ***Come raggiungere Fiera Milano Rho***

- A piedi 1000 metri entrata Porta SUD
- In Metrò fermata Rho Fiera
- In auto 3600 metri parcheggio P2 Porta Sud


## ***Come raggiungere Fiera Milano City***

- In Metrò fermata Lotto oppure Amendola secondo gli ingressi
- In auto 6,3 Km in 10 minuti Gate in Viale Scarampo



## ***Centro Commerciale più vicino Lavanderia – Farmacia - Ospedale***


- Centro Commerciale Bonola a 3 Km fermata Metrò Bonola
- Lavanderia “L'angolo delle Bollicine” a 30 metri alla nostra sinistra
- Farmacia San Fedele a 100 metri
- Ospedale Sacco – Pronto Soccorso  
Via G. Battista Grassi, 74 Milano  
Tel 02 39041
- Ristorante Pizzeria Theorema a 200 metri alla nostra sinistra  
Strada Statale 33, 62, Pero



# *Cosa Visitare a Milano*

Molte sono le opere d'arte da visitare a Milano ; Vi segnaliamo le principali da non perdere

- *Duomo*
- *Teatro alla Scala*
- *Castello Sforzesco*
- *Chiesa di Sant'Ambrogio, patrono di Milano*
- *Chiesa di Santa Maria delle Grazie ed il Cenacolo Vinciniano*
- *Monastero di San Maurizio Maggiore ed i suoi meravigliosi affreschi*
- *Basilica di Sant'Eustorgio*
  
- *Pinacoteca di Brera*
  
- *Museo del Novecento*
- *Museo Gallerie D'Italia*




## *Le zone della “Movida” milanese*

- › Arco della Pace
- › Brera
- › Corso Como-Garibaldi
- › Navigli-Darsena
- › Isola

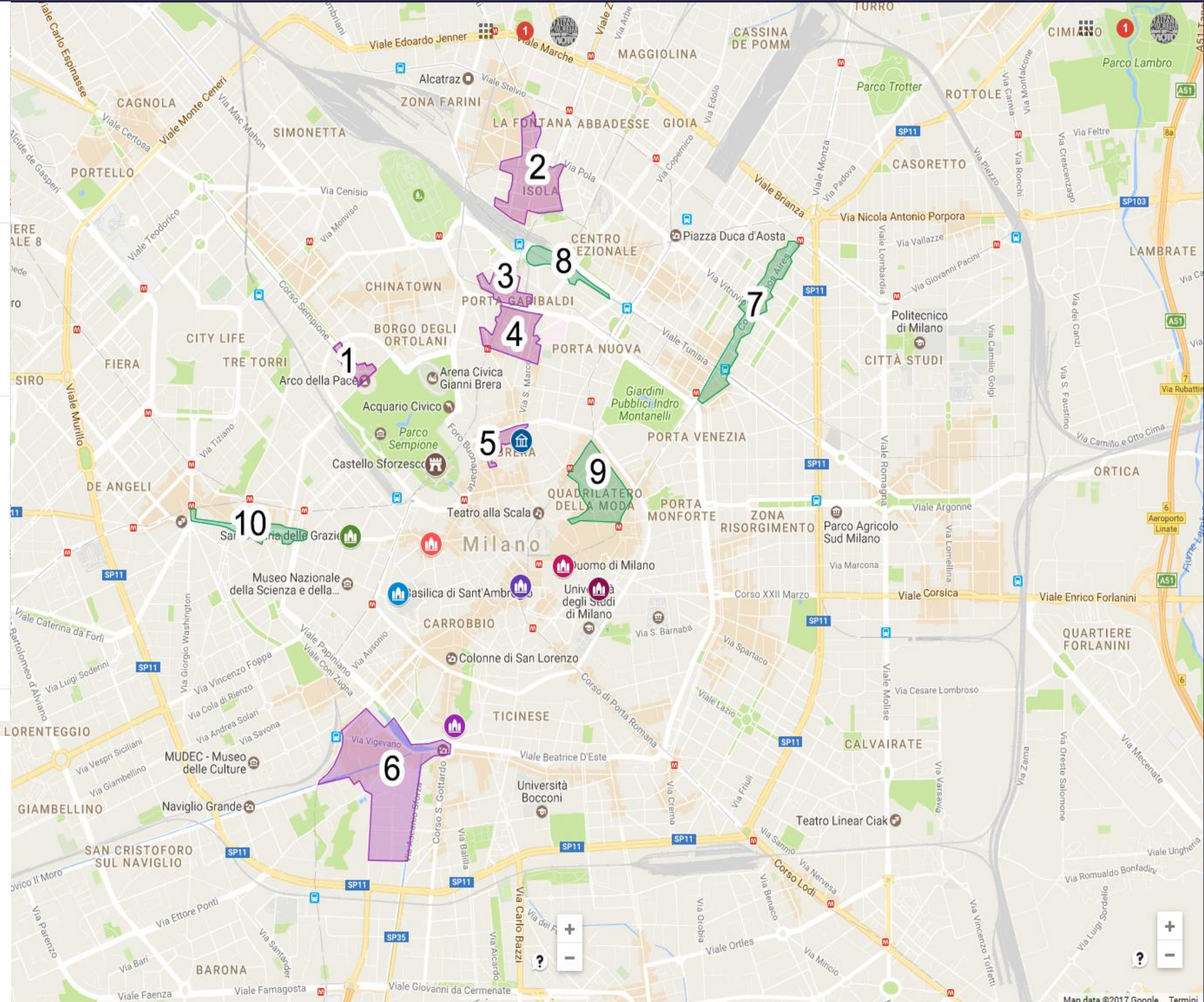
## *Le zone dello “Shopping” milanese*

- › Distretto Luxury Quadrilatero della Moda
- › Distretto Vercelli
- › Distretto Buenos Aires
- › Distretto Samsung



# Mappa Milano città: siti d'arte, shopping e piacevoli serate

- Night Life
  - Stili individuali
  - 1 Arco Della Pace
  - 2 Isola
  - 3 Como
  - 4 Garibaldi
  - 5 Brera
  - 6 Navigli
- Commercial Districts
  - Stili individuali
  - 7 Buenos Aires
  - 8 Samsung District
  - 9 Milano Luxury District
  - 10 Zona Vercelli
- Important Sites
  - Stili individuali
  - Basilica di Sant'Ambrogio
  - Santa Maria In San Satiro
  - Duomo di Milano
  - Santa Maria delle Grazie
  - San Maurizio al Monastero ...
  - Castello Sforzesco
  - Basilica di Sant'Eustorgio
  - S. Bernardino Alle Ossa
  - Pinacoteca di Brera
- Mappa base



# *NUMERI UTILI E DI EMERGENZA*

112 PRONTO INTERVENTO

113 POLIZIA

118 AMBULANZA

115 VIGILI DEL FUOCO

803116 SOCCORSO STRADALE

+39 02232323 AEROPORTI Linate/Malpensa

892021 TRENITALIA

+39 026969 TAXI

